

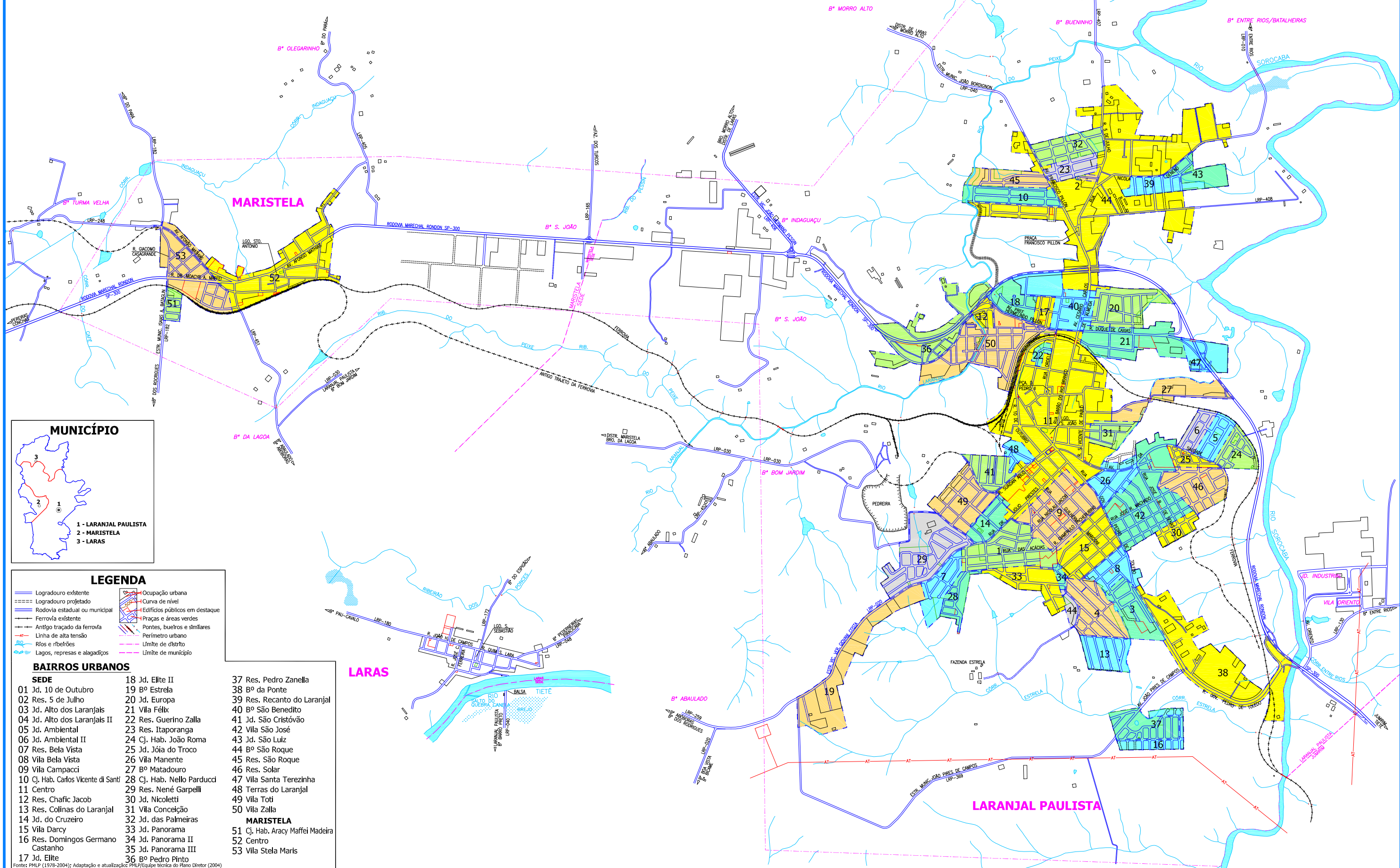
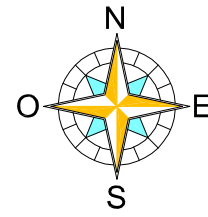
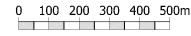
PLANO DIRETOR DE LARANJAL PAULISTA

Divisão de bairros urbanos

ÁREA URBANA

Edição: Julho de 2004

Escala: 1:25.000 (1cm=250m)



LEGENDA

- Logradouro existente
- Logradouro projetado
- Rodovia estadual ou municipal
- Ferrovia existente
- Antigo traçado da ferrovia
- Linha de alta tensão
- Rios e ribeirões
- Lagos, represas e alagadiços
- Ocupação urbana
- Curva de nível
- Edifícios públicos em destaque
- Praças e áreas verdes
- Pontes, buéiros e similares
- Perímetro urbano
- Limite de distrito
- Limite de município

BAIRROS URBANOS

SEDE			
01	Jd. 10 de Outubro	18	Jd. Elite II
02	Res. 5 de Julho	19	Bº Estrela
03	Jd. Alto dos Laranjais	20	Jd. Europa
04	Jd. Alto dos Laranjais II	21	Vila Félix
05	Jd. Ambiental	22	Res. Guerino Zalla
06	Jd. Ambiental II	23	Res. Itaporanga
07	Res. Bela Vista	24	Cj. Hab. João Roma
08	Vila Bela Vista	25	Jd. Jóia do Troco
09	Vila Campacci	26	Vila Manente
10	Cj. Hab. Carlos Vicente di Sant	27	Bº Matadouro
11	Centro	28	Cj. Hab. Nello Parducci
12	Res. Chafic Jacob	29	Res. Nenê Garpelli
13	Res. Colinas do Laranjal	30	Jd. Nicoletti
14	Jd. do Cruzeiro	31	Vila Conceição
15	Vila Darcy	32	Jd. das Palmeiras
16	Res. Domingos Germano Castanho	33	Jd. Panorama
17	Jd. Elite	34	Jd. Panorama II
		35	Jd. Panorama III
		36	Bº Pedro Pinto
			MARISTELA
		37	Res. Pedro Zanella
		38	Bº da Ponte
		39	Res. Recanto do Laranjal
		40	Bº São Benedito
		41	Jd. São Cristóvão
		42	Vila São José
		43	Jd. São Luiz
		44	Bº São Roque
		45	Res. São Roque
		46	Res. Solar
		47	Vila Santa Terezinha
		48	Terras do Laranjal
		49	Vila Toti
		50	Vila Zalla
			LARANJAL PAULISTA
		51	Cj. Hab. Aracy Maffei Madeira
		52	Centro
		53	Vila Stela Maris

Fonte: PMLP (1978-2004); Adaptação e atualização: PMLP/Equipe técnica do Plano Diretor (2004)